PLAN URBANISTIC GENERAL MINICIPIUL SUCEAVA JUDEŢUL SUCEAVA

SITUAŢIA EXISTENTĂ - DISFUNCŢIONALITĂŢI

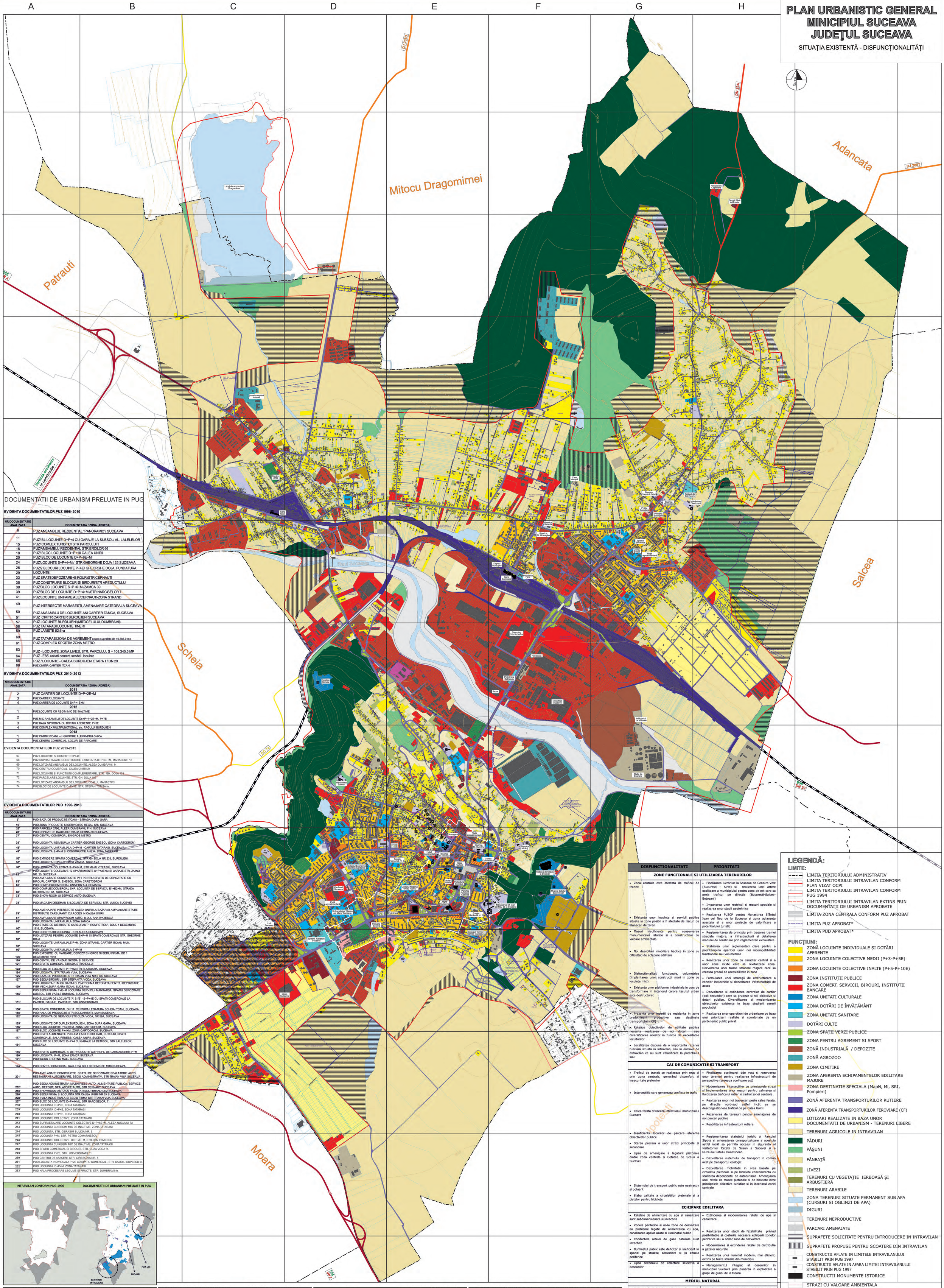

DOCUMENTATII DE URBANISM PRELUATE IN PUG

EVIDENTA DOCUMENTATIILOR PUZ 1996- 2010

NR DOCUMENTATIE ANALIZATA	DOCUMENTATIA / ZONA (ADRESA)
6	PUZ ANSAMBLUL REZIDENTIAL "PANORAMIC"/ SUCEAVA
11	PUZ/ BL LOCUINTE D+P+4 CU GARAJE LA SUBSOL/ AL. LALELELOR
15	PUZ/ COMLEX TURISTIC/ STR PARCULUI 1
16	PUZ/AMSAMBLU REZIDENTIAL STR EROILOR 66
18	PUZ/ BLOC LOCUINTE D+P+10 CALEA UNIRII
20	PUZ/ BLOC DE LOCUINTE D+P+6E+M
24	PUZ/LOCUINTE S+P+4+M / STR GHEORGHE DOJA 125 SUCEAVA
26	PUZ/2 BLOCURI LOCUINTE P+4E/ GHEORGHE DOJA, FUNDATURA
29	LOCUINTE
33	PUZ SPATII DEPOZITARE+BIROURI/STR CERNAUTI
35	PUZ CONSTRUIRE BLOCURI SI BIROURI/STR APEDUCTULUI
38	PUZ/BLOC LOCUINTE S+P+6+M /ZAMCA 39
39	PUZ/BLOC DE LOCUINTE D+P+4+M /STR NARCISELOR 7
41	PUZ/LOCUINTE UNIFAMILIALE/CERNAUTI-ZONA STRAND
49	PUZ INTERSECTIE MARASESTI, AMENAJARE CATEDRALA SUCEAVA
50	PUZ ANSAMBLU DE LOCUINTE ANI CARTIER ZAMCA, SUCEAVA
51	PUZ CIMITIR CARTIER BURDUJENI SUCEAVA
57	PUZ LOCUINTE BURDUJENI (MITOCELULUI, DUMBRAVII)
58	PUZ TATARASI LOCUINTE TINERI
59	PUZ LANISTE 52,6ha
60	PUZ TATARASI ZONA DE AGREMENT ocupa suprafata de 46.583,0 mp
61	PUZ COMPLEX SPORTIV ZONA METRO
63	PUZ - LOCUINTE, ZONA LIVEZI, STR. PARCULUI, S = 108.340,5 MP
64	PUZ - E85, unitati comert, servicii, locuinte
65	PUZ / LOCUINTE - CALEA BURDUJENI ETAPA II / DN 29
66	PUZ CIMITIR CARTIER ITCANI

EVIDENTA DOCUMENTATIILOR PUZ 2010- 2013

NR DOCUMENTATIE ANALIZATA	DOCUMENTATIA / ZONA (ADRESA)
2011	
2	PUZ CARTIER DE LOCUINTE D+P+2E+M
3	PUZ CARTIER LOCUINTE
4	PUZ CARTIER DE LOCUINTE D+P+1E+M
2012	
1	PUZ LOCUINTE CU REGIM MIC DE INALTIME
2	PUZ MIC ANSAMBLU DE LOCUINTE Ds+P+1+2E+M, P+7E
3	PUZ BAZA SPORTIVA CU DOTARI AFERENTE P+3E
4	PUZ COMPLEX MULTIFUNCTIONAL, str. FAGULUI BURDUJENI
2013	
1	PUZ CIMITIR ITCANI, str GRIGORE ALEXANDRU GHICA
2	PUZ CENTRU COMERCIAL, LOCURI DE PARCARE

EVIDENTA DOCUMENTATIILOR PUZ 2013-2015

67	PUZ LOCUINTE SI COMERT D+P+4E
68	PUZ SUPRAETAJARE CONSTRUCTIE EXISTENTA D+P+4E+M, MARASESTI 18
69	PUZ LOTIZARE ANSAMBLU DE LOCUINTE, ALEEA DUMBRAVII, fn
70	PUZ CENTRU COMERCIAL, CALEA UNIRII 24
71	PUZ LOCUINTE SI FUNCTIUNI COMPLEMENTARE, STR. GH. DOJA 135
72	PUZ PARCELARE LOCUINTE, STR. GH. DOJA 106
73	PUZ LOTIZARE ANSAMBLU DE LOCUINTE, DEALUL MANASTIRII
74	PUZ BLOC DE LOCUINTE D+P+5E, STR. STEFAN TOMSA fn.

EVIDENTA DOCUMENTATIILOR PUD 1996- 2013

NR DOCUMENTATIE ANALIZATA	DOCUMENTATIA / ZONA (ADRESA)
5'	PUD BAZA DE PRODUCTIE ITCANI – STRADA DUPA GARA
16'	PUD ZONA PRODUCTIE SI SERVICI BC REGAL SRL SUCEAVA
26'	PUD PARCELA 2796, ALEEA DUMBRAVII, F.N. SUCEAVA
28'	PUD DEPOZIT DE BAUTURI STRADA CERNAUTI SUCEAVA
37'	PUD CENTRU COMERCIAL EN-GROS METRO
38'	PUD LOCUINTA INDIVIDUALA CARTIER GEORGE ENESCU (ZONA CARTODROM)
48'	PUD LOCUINTA UNIFAMILIALA D+P+M - CARTIER TATARASI, SUCEAVA
49'	PUD LOCUINTA S+P+M SI CONSTRUCTIE ANEXA ZONA TATARASI
53'	PUD EXTINDERE SPATIU COMERCIAL, STR GH DOJA NR 233, BURDUJENI
55'	PUD LOCUINTA D+P+E STRADA ZAMCA, SUCEAVA
58'	PUD LOCUINTA COLECTIVA S+P+6+M, STR MIHAI VITEAZUL, SUCEAVA
62'	PUD LOCUINTE COLECTIVE 12 APARTAMENTE S+P+3E+M SI GARAJE STR. ZAMCII NR. 20, SUCEAVA
63'	PUD AMPLASARE CONSTRUCTIE P+1 PENTRU SPATIU DE DEPOZITARE CU BIROURI, CARTIER G. ENESCUI, ZONA CARETODROM
65'	PUD COMPLEX COMERCIAL UNIVERS ALL ROMANIA
68'	PUD COMPLEX COMERCIAL S+P, LOCUINTA DE SERVICIU E1+E2+M, STRADA BISTRITA NR. 9A, SUCEAVA
73'	PUD SHOW-ROOM SI SERVICE AUTO SUCEAVA
78'	PUD MAGAZIN DEDEMAN SI LOCUINTA DE SERVICIU, STR. LUNCA SUCEVEI
79'	PUD AMENAJARE INTERSECTIE CALEA UNIRII LA BAZAR SI AMPLASARE STATIE DISTRIBUTIE CARBURANTI CU ACCES IN CALEA UNIRII
87'	PUD AMPLASARE SHOWROOM AUTO, B-DUL ANA IPATESCU
88'	PUD LOCUINTA UNIFAMILIALA ZONA ZAMCA
90'	PUD STATIE DE DISTRIBUTIE CARBURANT " ROMPETROL", BDUL 1 DECEMBRIE 1918, SUCEAVA
95'	PUD CONSTRUIRELOCUINTA , STR ALEEA DUMBRAVII
96'	PUD LOTIZARE PENTRU LOCUINTE S+P+M SI SPATII COMERCIALE STR. GHEORHE DOJA
97'	PUD LOCUINTE UNIFAMILIALE P+M, ZONA STRAND, CARTIER ITCANI, MUN. SUCEAVA
99'	PUD LOCUINTA UNIFAMILIALA S+P+M
105'	PUD EXPOZITIE CU VANZARE, DEPOZIT EN GROS SI SEDIU FIRMA, BD 1 DECEMBRIE 1918
116'	PUD CENTRU DE VANZARI SKODA SI SERVICE
121'	PUD SPATIU COMECIAL STRADA STRANDULUI
123'	PUD BLOC DE LOCUINTE P+P+M STR SLATIOARA, SUCEAVA
124'	PUD LOCUINTA, STR TRAIAN VUIA, SUCEAVA
125'	PUD BAZA DE PRODUCTIE STR TRAIAN VUIA NR 2 BIS SUCEAVA
127'	PUD SEDIU BIROURI , STR STEFANITA VODA, SUCEAVA
129'	PUD LOCUINTA P+M CU GARAJ SI PLATFORMA BETONATA PENTRU DEPOZITARE FIER VECHI,DUPA GARA ITCANI, SUCEAVA
145'	PUD SEDIU FIRMA P+E+M LOCUINTA SERVICIU- MANSARDA, SPATIU DEPOZITARE SUBSOL, STR VASILE BUMBAC, SUCEAVA
151'	PUD BLOCURI DE LOCUINTE 'A' SI 'B' - S+P+4E CU SPATII COMERCIALE LA PARTER, GARAJE, PARCARE, STR UNIVERSITATII
156'	PUD SPATIU COMERCIAL DN 17 CENTURA LEGATURA SCHEIA ITCANI, SUCEAVA
158'	PUD HALA DE PRODUCTIE STR SOLIDARITATII, MUN SUCEAVA
162'	PUD LOCUINTA DE SERVICIU STR CUZA VODA, NR 59A, SUCEAVA
165'	PUD LOCUINTE DIP DUPLEX BURDUJENI, ZONA DUPA GARA, SUCEAVA
166'	PUD BLOC LOCUINTE P+4(5)+M, ZONA CARTODROM, SUCEAVA
167'	PUD BLOC LOCUINTE P+4+M, ZONA CARTODROM, SUCEAVA
177'	PUD SPATII ALIMENTATIE PUBLICA FAST FOOD, BAR, BUTICURI, SPATII COMERCIALE, SALA FITNESS, CALEA UNIRII, SUCEAVA
181'	PUD BLOC DE LOCUINTE D+P+4 CU GARAJE LA DEMISOL, STR LALELELOR, SUCEAVA
185'	PUD SPATIU COMERCIAL SI DE PRODUCTIE CU PROFIL DE CARMANGERIE P+M
190'	PUD LOCUINTA P+M, ZONA ZAMCA SUCEAVA
191'	PUD ILIUS SHOPING MALL SUCEAVA
194'	PUD CENTRU COMERCIAL GALLERIA BD 1 DECEMBRIE 1918 SUCEAVA
201'	PUD AMPLASARE VEST CONSTRUCTIE SPATIU DE DEPOZITARE SPALATORIE AUTO, RESTAURANT AUTOSERVIRE, SEDIU ADMINISTRATIV, STR TRAIAN VUIA SUCEAVA
202'	PUD SEDIU ADMINISTRATIV, MAZIN PESE AUTO, ALIMENTATIE PUBLICA, SERVICE AUTO, DEPOZIT, SPALATORE AUTO, STR CERNAUTI SUCEAVA
218'	PUD SHOWROOM AUTO CU FACILITATI MULTIBRAND DN2 SUCEAVA
226'	PUD SEDIU FIRMA SI LOCUINTA STR CALEA UNIRII NR 35 SUCEAVA
228'	PUD HALA INDUSTRIALA SI SEDIU FIRMA STR TRAIAN VUIA SUCEAVA
237'	PUD BLOC DE LOCUINTE D+P+4+ML, STR NARCISELOR, 7
238'	PUD LOCUINTA D+P+E, ZONA TATARASI
239'	PUD LOCUINTA D+P+E, ZONA TATARASI
240'	PUD LOCUINTA D+P+E, ZONA TATARASI
241'	PUD LOCUINTE COLECTIVE, ZONA TATARASI
242'	PUD SUPRAETAJARE LOCUINTE COLECTIVE D+P+6E+M, ALEEA NUCULUI 7A
243'	PUD LOCUINTA CU REGIM MIC DE INALTIME, ZONA TATARASI
244'	PUD LOCUINTA, STR. GERASIM BULIGA NR. 5
245'	PUD LOCUINTA P+M, STR. PETRU COMARNESCU
246'	PUD LOCUINTE COLECTIVE D+P+2E+M, STR. ION IRIMESCU
247'	PUD LOCUINTA CU REGIM MIC DE INALTIME, ZONA TATARASI
248'	PUD SPATIU COMERCIAL SI BIROURI, STR. CUZA VODA fn.
249'	PUD LOCUINTA P+2E, STR. UNIVERSITATII 31
250'	PUD CENTRU DE AFACERI, STR. CIRESOAIA NR. 8
251'	PUD LOCUINTA INDIVIDUALA P+2E CU SPATIU COMERCIAL , STR. SAMOIL ISOPESCU fn.
252'	PUD LOCUINTA D+P+M, ZONA TATARASI
253'	PUD HALA PROCESARE LEGUME SI FRUCTE, STR. DUMBRAVII fn.

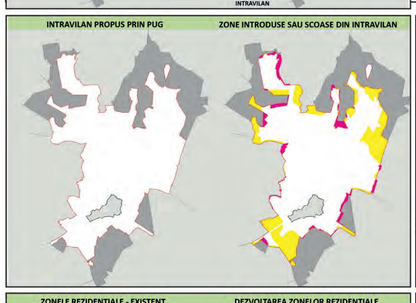

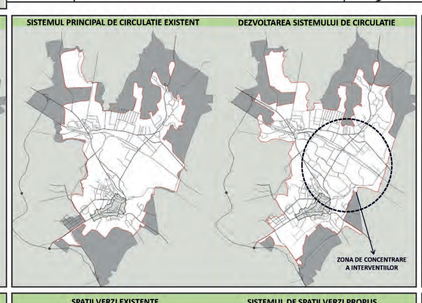

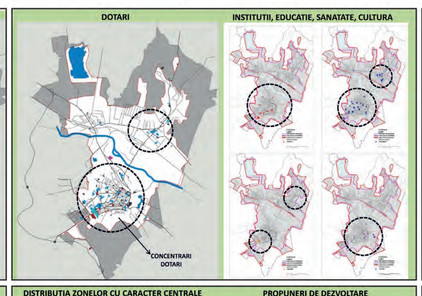

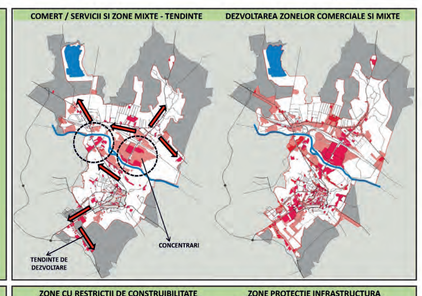

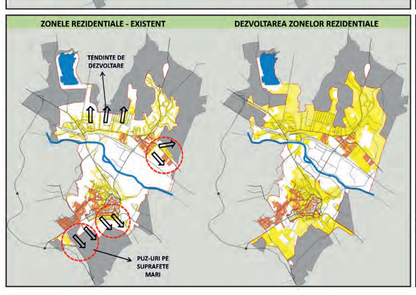

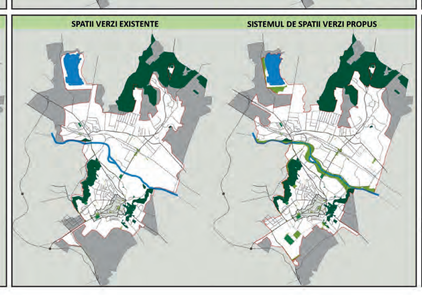

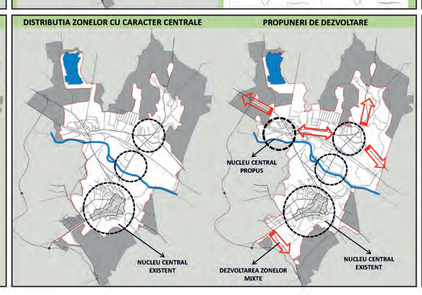

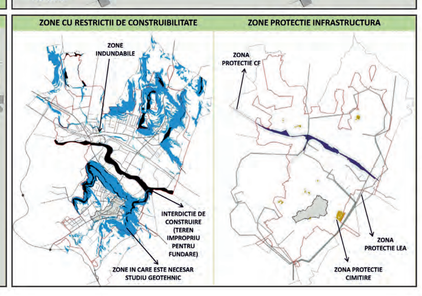

DISFUNCTIONALITATI	PRIORITATI
ZONE FUNCTIONALE SI UTILIZAREA TERENURILOR	
• Zona centrala este afectata de traficul de tranzit	• Finalizarea lucrarilor la Soseaua de Centura Vest (Bucuresti – Siret) si realizarea unei artere ocolitoare a municipiului pentru zona de est care sa preia traficul pe directia (Bucuresti-Salcea-Botosani) • Impunerea unor restrictii si masuri speciale si realizarea unor studii geotehnice
• Existenta unor locuinte si servicii publice situate in zone posibil a fi afectate de riscuri de alunecari de teren	• Realizarea PUZCP pentru Manastirea Sfântul Ioan cel Nou de la Suceava si zona adiacenta acesteia si a unor proiecte de valorificare a potentialului turistic
• Masuri insuficiente pentru conservarea monumentelor istorice si a constructiilor cu valoare ambientala	• Reglementarea de principiu prin trasarea tramei stradale majore, a infrastructurii si detalierea modului de construire prin reglementari exhaustive
• Noi dezvoltari imobiliare haotice in zone cu dificultati de echipare edilitara	• Stabilirea unor reglementari clare pentru a preintâmpina aparitiei unor noi incompatibilitati functionale sau volumetrice
• Disfunctionalitati funcionale, volumetrice (implantarea unor constructii mari in zone cu locuinte mici)	• Realizarea unor zone cu caracter central si a unor zone mixte care sa revitalizeze zona. Dezvoltarea unei trame stradale majore care sa creasca gradul de accesibilitate in zona
• Existenta unor platforme industriale in curs de transformare in interiorul carora tesutul urban este destructurat	• Formularea unei strategii de restructurare a zonelor industriale si dezvoltarea infrastructurii de acces
	• Dezvoltarea si extinderea centrelor de cartier (poli secundari) care sa grupeze si noi obiective si dotari publice. Diversificarea si modernizarea obiectivelor existente in baza studierii cererii populatiei
• Prezenta unor insertii de rezidenta in zone predominant productive sau destinate transportului – CF)	• Realizarea unor operatiuni de urbanizare pe baza unei prioritizari realiste si coordonate de un parteneriat public privat
• Reteaua obiectivelor de utilitate publica necesita realizarea de noi dotari sau diversificarea acestor in functie de necesitatile locuitorilor	
• Localitatea dispune de o importanta rezerva funciara situata in intravilan, sau in enclave de extravilan ce nu sunt valorificate la potentialul sau	
CAI DE COMUNICATIE SI TRANSPORT	
• Traficul de tranzit se realizeaza prin oras si prin zona centrala, generând disconfort si insecuritate pietonilor	• Finalizarea ocolitoarei dde vest si rezervarea unor terenuri pentru realizarea infrastructurii de perspectiva (soseaua ocolitoare est)
• Intersectiile care genereaza conflicte in trafic	• Modernizarea intersectiilor cu principalele strazi si implementarea unor masuri pentru calmarea si fluidizarea traficului rutier in cadrul zonei centrale
• Calea ferata divizeaza intravilanul municipiului Suceava	• Realizarea unor noi traversari peste calea ferata, pe directia nord-sud astfel incât sa se descongestioneze traficul de pe Calea Unirii
	• Rezervarea de terenuri pentru amenajarea de noi parcari publice
	• Reabilitarea infrastructurii rutiere
• Insuficienta locurilor de parcare aferente obiectivelor publice	• Reglementarea statutului juridic al Parcului Sipote si amenajarea corespunzatoare a acestuia astfel incât sa permita accesul in siguranta al vizitatorilor Cetatii de Scaun a Sucevei si a Muzeului Satului Bucovinean.
• Starea precara a unor strazi principale si secundare	• Dezvoltarea sistemului de transport in comun axat pe transportul ecologic
• Lipsa de amenajare a legaturii pietonale dintre zona centrala si Cetatea de Scaun a Sucevei	• Dezvoltarea mobilitatii in oras bazata pe circulatia pietonala si pe biciclete concomitenta cu scaderea dependentei de autoturisme. Amenajarea unei retele de trasee pietonale si de biciclete intre principalele obiective turistice si in interiorul zonei centrale
• Sistemului de transport public este neatractiv si poluant	
• Slaba calitate a circulatiilor pietonale si a pistelor pentru biciclete	
ECHIPARE EDILITARA	
• Retelele de alimentare cu apa si canalizare sunt subdimensionate si invechite	• Extinderea si modernizarea retelei de apa si canalizare
• Zonele periferice si noile zone de dezvoltare au probleme legate de alimentarea cu apa, canalizarea apelor uzate si iluminatul public	• Realizarea unor studii de fezabilitate privind posibilitatile si costurile necesare echiparii zonelor periferice sau a noilor zone de dezvoltare
• Conductele retelei de gaze naturale sunt invechite	• Modernizarea si extinderea retelei de distributie a gazelor naturale
• Iluminatul public este deficitar si ineficient in special pe strazile secundare si in zonele periferice	• Realizarea unui iluminat modern, mai eficient, extins pe toate strazile din municipiu
• Lipsa sistemului de colectare selectiva a deseurilor	• Managementul integrat al deseurilor in municipiul Suceava prin punerea in exploatare a gropii de gunoi de la Moara
MEDIUL NATURAL	
• Calitatea factorilor de mediu este afectata de lipsa sistemului de colectarea selectiva a deseurilor	• Implementarea proiectelor tehnice pentru realizarea sistemului de colectare selectiva a deseurilor
• Principalele artere de cirulatie rutiera genereaza poluare atmosferica si fonica extrem de ridicata	• Realizarea centurilor ocolitoare
• Lipsa spatiilor verzi de protectie fata de drumuri, calea ferata, retelele edilitare si cursurile de apa	• Realizarea unor perdele vegetale de protectie de-a lungul drumurilor cu un trafic crescut, fata de calea ferata, retelele edilitare, cursurile de apa si fata de zonele industriale
• Existenta unor spatii verzi sau a unor zone libere degradate	• Reabilitarea suprafetelor libere din cartierele de locuinte colective, amenajarea Parcului Sipote si al Padurii din proximitatea Cetatii Scheia
DEZVOLTARE ECONOMICA	
• Existenta unor zone cu accesibilitate sporita insuficient valorificate	• Dezvoltarea unor zone mixte in zonele cu accesibilitate sporita (zonele de intrare in municipiu)
• Se constata o tendinta de specializare a activitatilor economiei pe sectorul comert si o diversitate destul de scazuta pentru celelalte sectoare economice	• Dezvoltarea sectorului servicilor si in special a turismului
• Potential pentru diversificarea activitatilor economice (turism) nevalorificat insa la capacitatea sa	• Realizarea unui proiect integrat de valorificare a potentialului turistic
• Existenta unor zone industriale echipate tehnico-edilitare nefolosite la intreaga lor capacitate sau abandonate	• Conversia zonelor industriale nefunctionale si diversificarea activitatilor din zona
EVOLUTIE DEMOGRAFICA	
• Deteriorarea resurselor demografice, prin scaderea efectivelor de populatie tânara si cresterea numarului persoanelor cu vârste de peste 65 ani, confirma accelerarea procesului de imbatrânire demografica	• Masuri pentru sustinerea natalitatii, acordarea de locuinte tinerelor familii, actiuni pentru prevenirea migratiei
• Existenta unui numar important de someri sau persoane active neocupate	• Proiecte de dezvoltare comunitara vizând grupurile vulnerabile (asigurarea infrastructurii de baza, a educatiei)
	• Realizarea unor programe de recalificare profesionala, sprijinirea tinerilor antreprenori

LEGENDĂ:

LIMITE:

- LIMITA TERITORIULUI ADMINISTRATIV
- LIMITA TERITORIULUI INTRAVILAN CONFORM PLAN VIZAT OCPI
- LIMITA TERITORIULUI INTRAVILAN CONFORM PUG 1994
- LIMITA TERITORIULUI INTRAVILAN EXTINS PRIN DOCUMENTAŢII DE URBANISM APROBATE
- LIMITA ZONA CENTRALA CONFORM PUZ APROBAT
- LIMITA PUZ APROBAT*
- LIMITA PUD APROBAT*

FUNCŢIUNI:

- ZONĂ LOCUINTE INDIVIDUALE ŞI DOTĂRI AFERENTE
- ZONA LOCUINTE COLECTIVE MEDII (P+3-P+5E)
- ZONA LOCUINTE COLECTIVE INALTE (P+5-P+10E)
- ZONA INSTITUŢII PUBLICE
- ZONA COMERT, SERVICII, BIROURI, INSTITUTII BANCARE
- ZONA UNITATI CULTURALE
- ZONA DOTĂRI DE ÎNVĂŢĂMÂNT
- ZONA UNITATI SANITARE
- DOTĂRI CULTE
- ZONA SPAŢII VERZI PUBLICE
- ZONA PENTRU AGREMENT SI SPORT
- ZONĂ INDUSTRIALĂ / DEPOZITE
- ZONĂ AGROZOO
- ZONA CIMITIRE
- ZONA AFERENTA ECHIPAMENTELOR EDILITARE MAJORE
- ZONA DESTINATIE SPECIALA (MapN, Mi, SRI, Pompieri)
- ZONĂ AFERENTA TRANSPORTURILOR RUTIERE
- ZONĂ AFERENTA TRANSPORTURILOR FEROVIARE (CF)
- LOTIZARI REALIZATE IN BAZA UNOR DOCUMENTATII DE URBANISM - TERENURI LIBERE
- TERENURI AGRICOLE IN INTRAVILAN
- PĂDURI
- PĂŞUNI
- FÂNEAŢĂ
- LIVEZI
- TERENURI CU VEGETAŢIE IERBOASĂ ŞI ARBUSTIERĂ
- TERENURI ARABILE
- ZONA TERENURI SITUATE PERMANENT SUB APA (CURSURI SI OGLINZI DE APA)
- DIGURI
- TERENURI NEPRODUCTIVE
- PARCARI AMENAJATE
- SUPRAFETE SOLICITATE PENTRU INTRODUCERE IN INTRAVILAN
- SUPRAFETE PROPUSE PENTRU SCOATERE DIN INTRAVILAN
- CONSTRUCTII AFLATE IN LIMITELE INTRAVILANULUI STABILIT PRIN PUG 1997
- CONSTRUCTII AFLATE IN AFARA LIMITEI INTRAVILANULUI STABILIT PRIN PUG 1997
- CONSTRUCTII MONUMENTE ISTORICE
- STRAZI CU VALOARE AMBIENTALA
- ZONA AFERENTA SITURILOR ARHEOLOGICE
- MONUMENTE INSCRISE PE LISTA PATRIMONIULUI MONDIAL (UNESCO)
- MONUMENTE GRUPA VALORICA "A"
- MONUMENTE GRUPA VALORICA "B"

CĂI DE COMUNICAŢIE:

- TRASEU DRUM NAŢIONAL
- TRASEU DRUM JUDEŢEAN
- TRASEU DRUM COMUNAL
- STRĂZI / TROTUARE
- CAI FERATE (EXTRAVILAN)

Dana-Andreea Apostol
Dana-Andreea Apostol
RUR B,D,D3,DZ0,E,F6,G5,G6
2022.07.22 12:06:17 +03'00'

*Au fost selectate doar documentatiile de urbanism care modifica in mod substantial parametrii urbanistici ai zonei sau limita teritoriului intravilan

AGD urban team	Proiect: REACTUALIZAREA PLANULUI URBANISTIC GENERAL AL MUNICIPIULUI SUCEAVA	
Lider asociere: S.C. URBAN TEAM S.R.L. Bucureşti Asociat: S.C. AGD S.R.L. Suceava	Beneficiar: PRIMĂRIA MUNICIPIULUI SUCEAVA	Etapa a IV-a
Şef proiect complex: urb. Dana APOSTOL	PLAN URBANISTC GENERAL	Contract nr.: 35420/2010
Întocmit: arh.urb. Constantin GORCEA, urb. Constantin Marian OLTEANU, urb. Adrian Noicolae CIOANGHER, urb. peisag. Irina Anamaria CIOANGHER, arh. Andreea Roxana MANOLE, arh. Cristian Ovidiu ISTRATI, teh. Bogdan SANDU	Titlul planşei: SITUAŢIA EXISTENTĂ - DISFUNCŢIONALITĂŢI	Proiect nr.: 5/2010
		Data: martie 2021
	Scara: 1/10000	Planşa nr.: 2

ACEST DESEN NU POATE FI REPRODUS SAU COPIAT DE ORICE PERSOANĂ FIZICĂ SI/SAU JURIDICĂ FĂRĂ ACORDUL ASOCIERII: S.C. URBAN TEAM S.R.L. ŞI S.C. AGD S.R.L. PAPTA REPREZENTÂND INSUMĂRE ILEGALĂ A DREPTURILE DE AUTOR